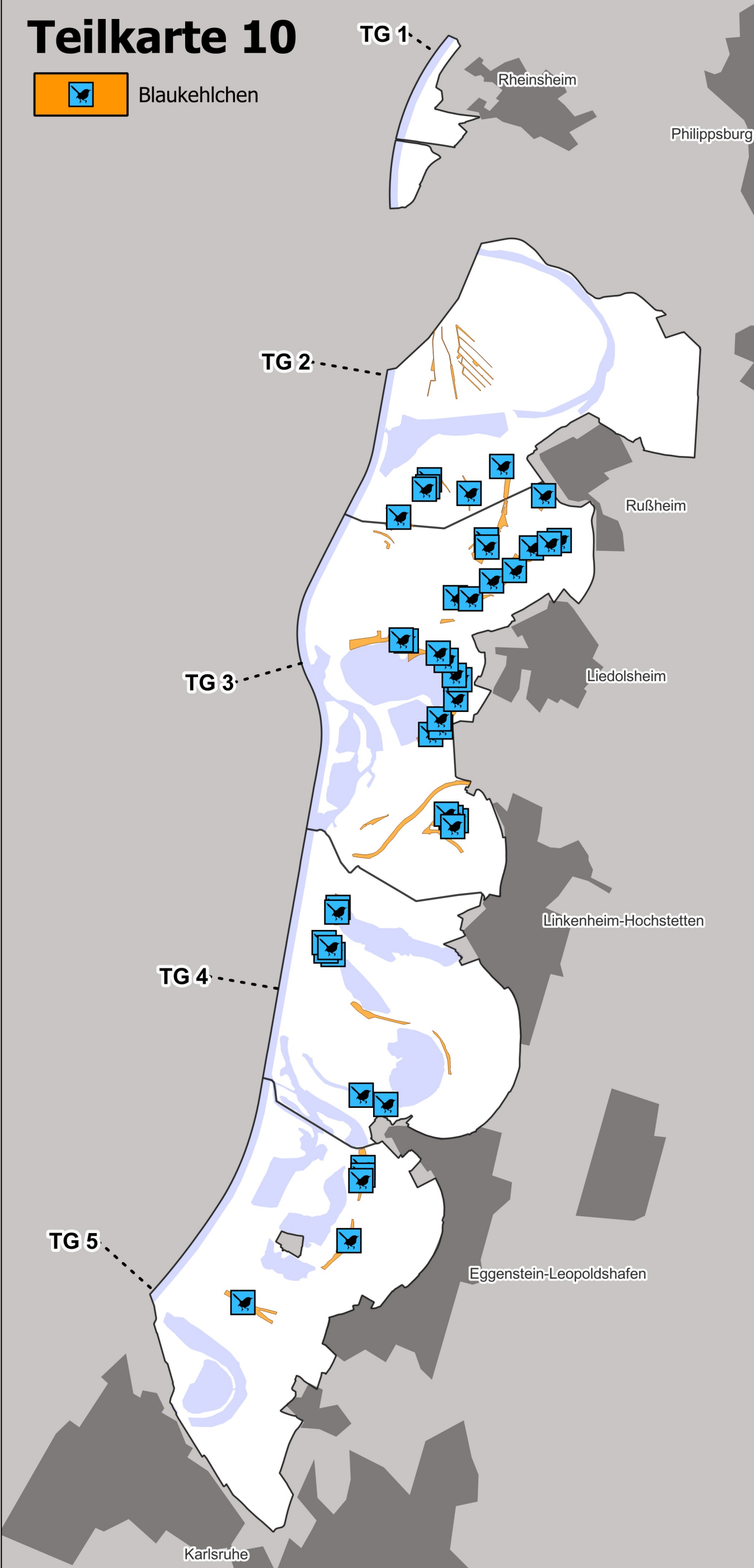
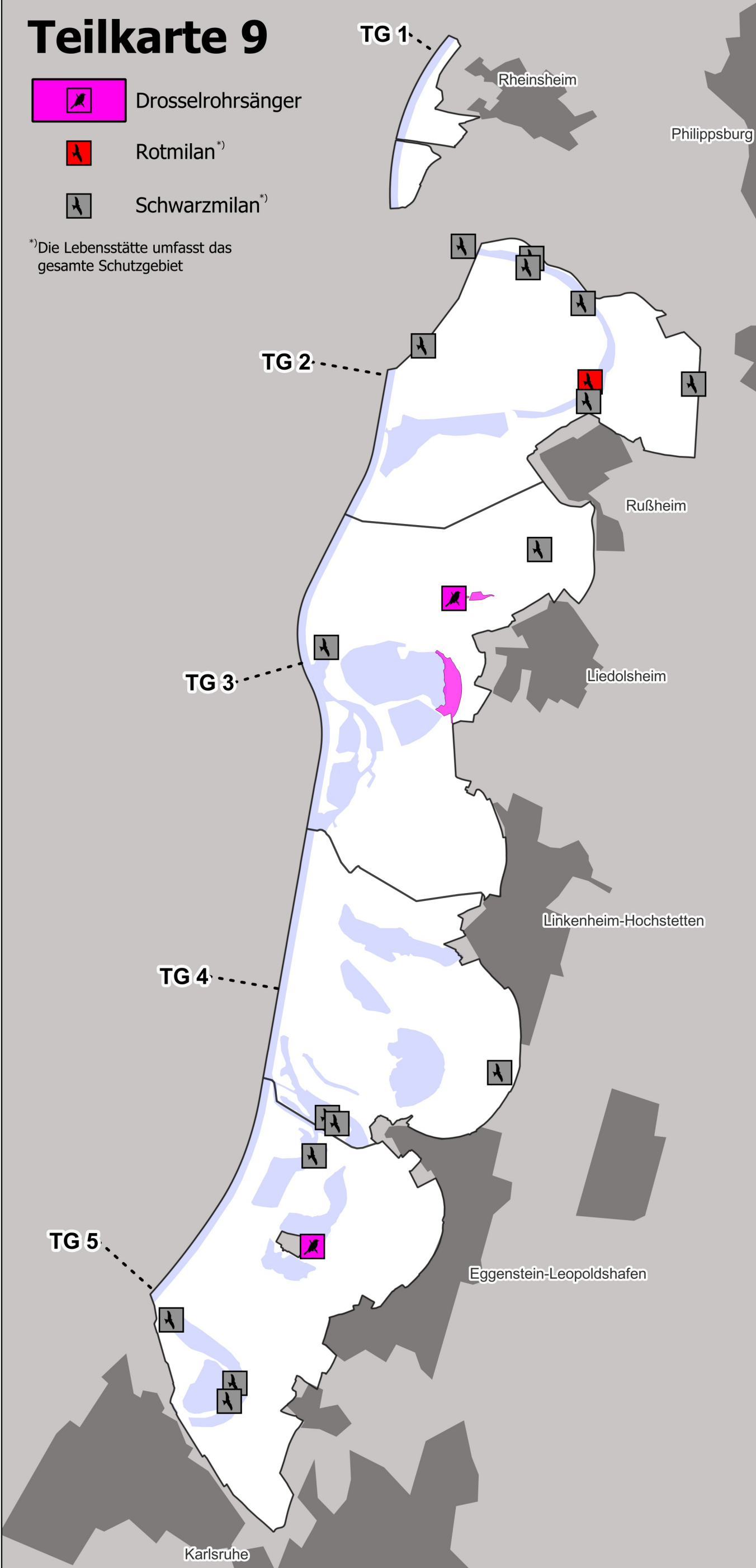
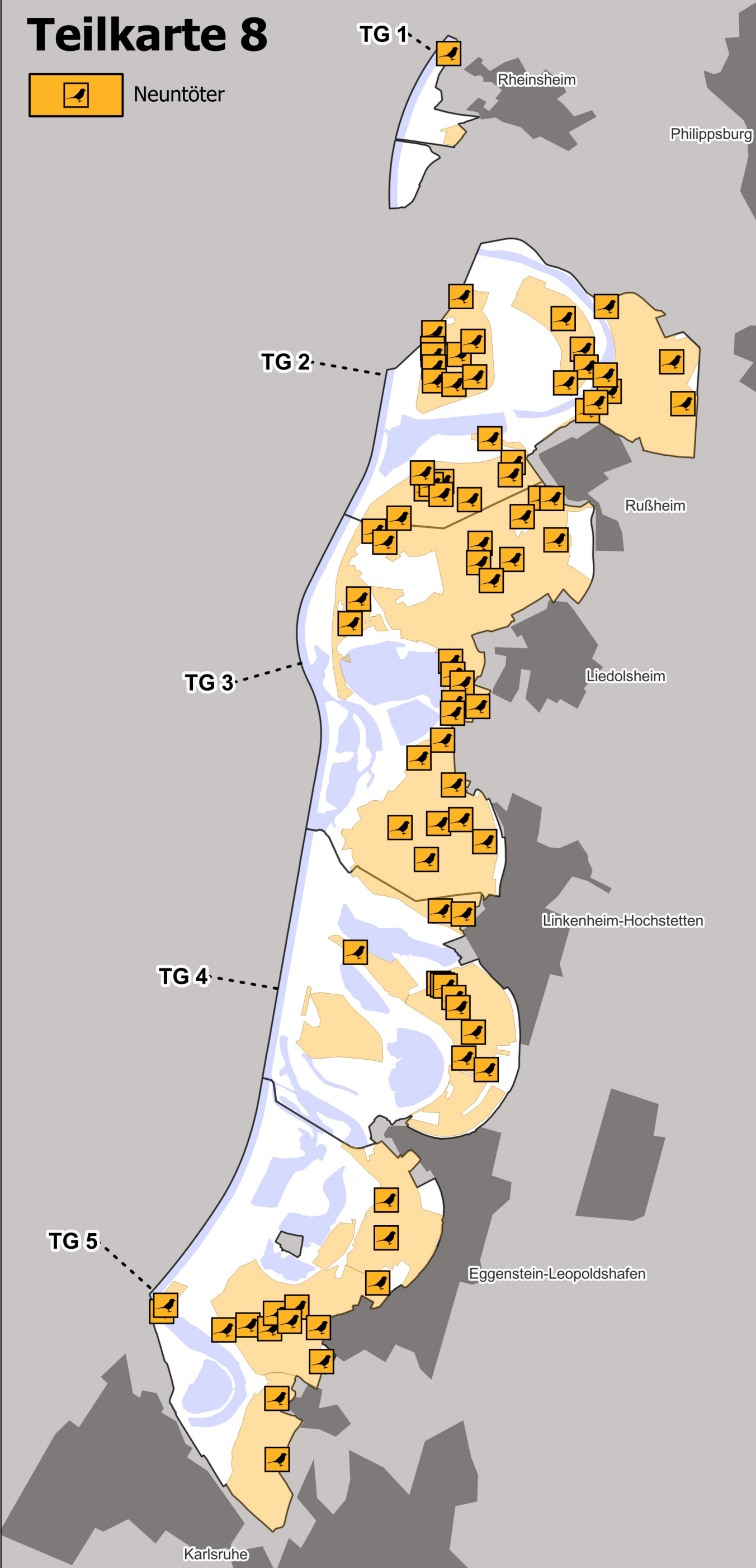
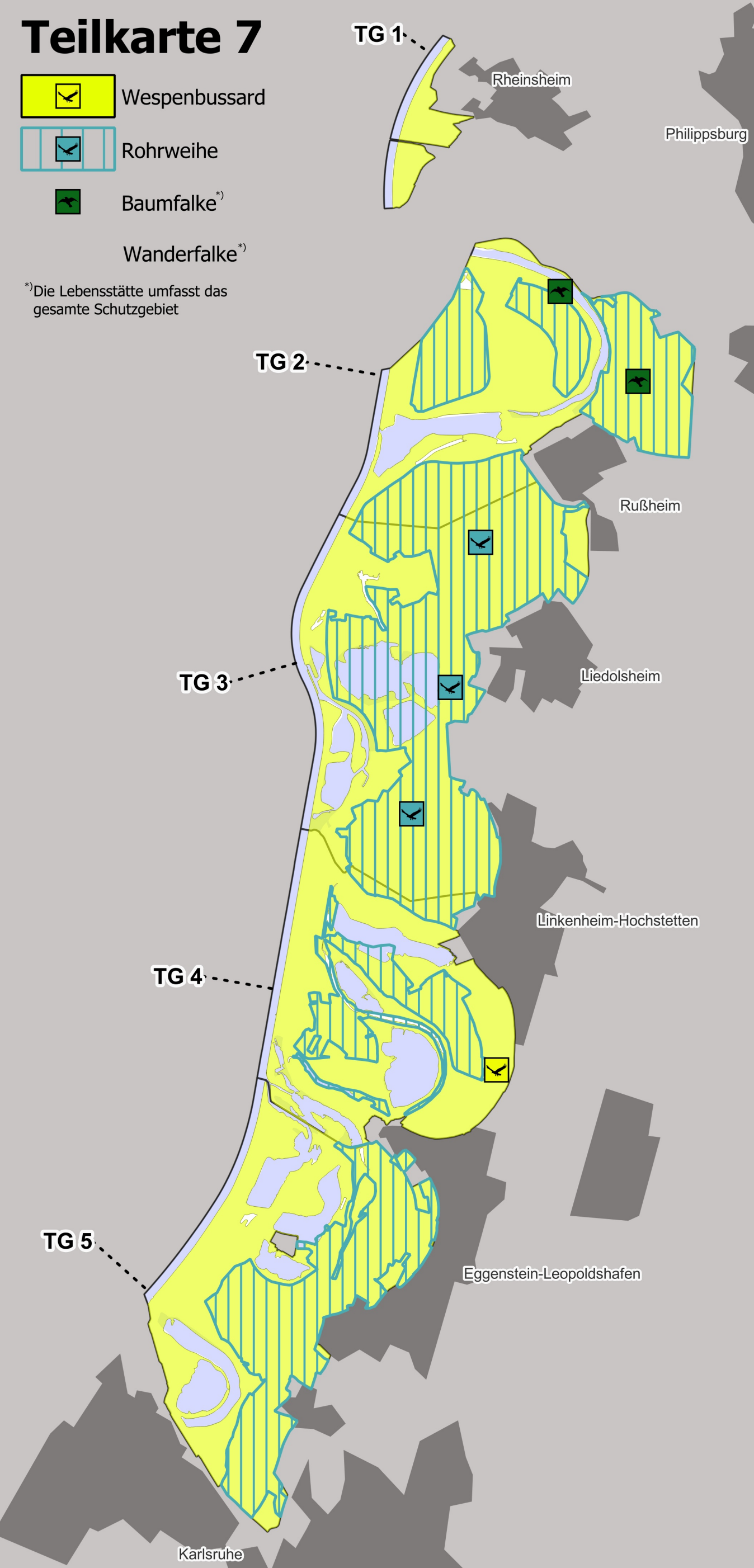
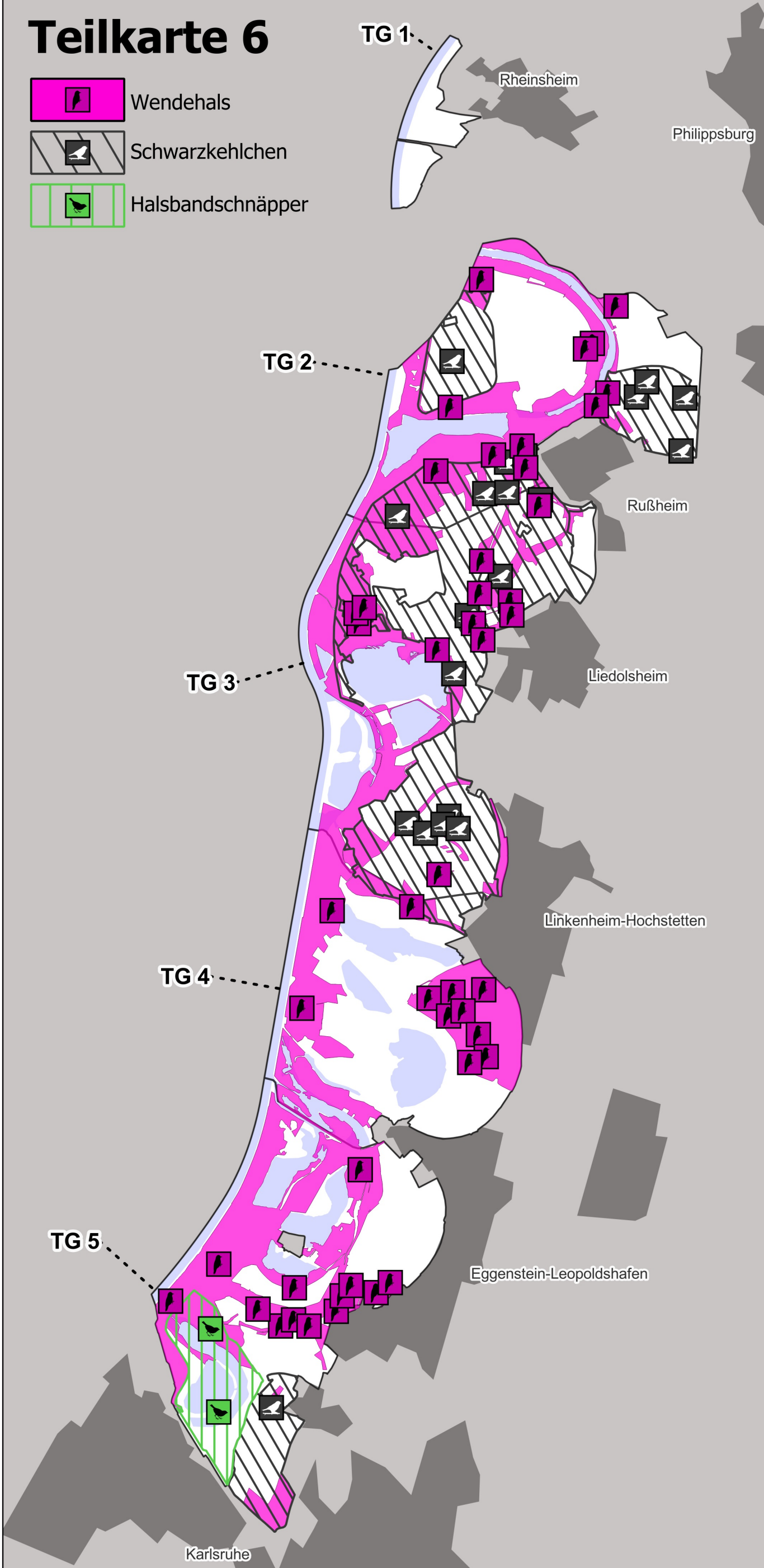
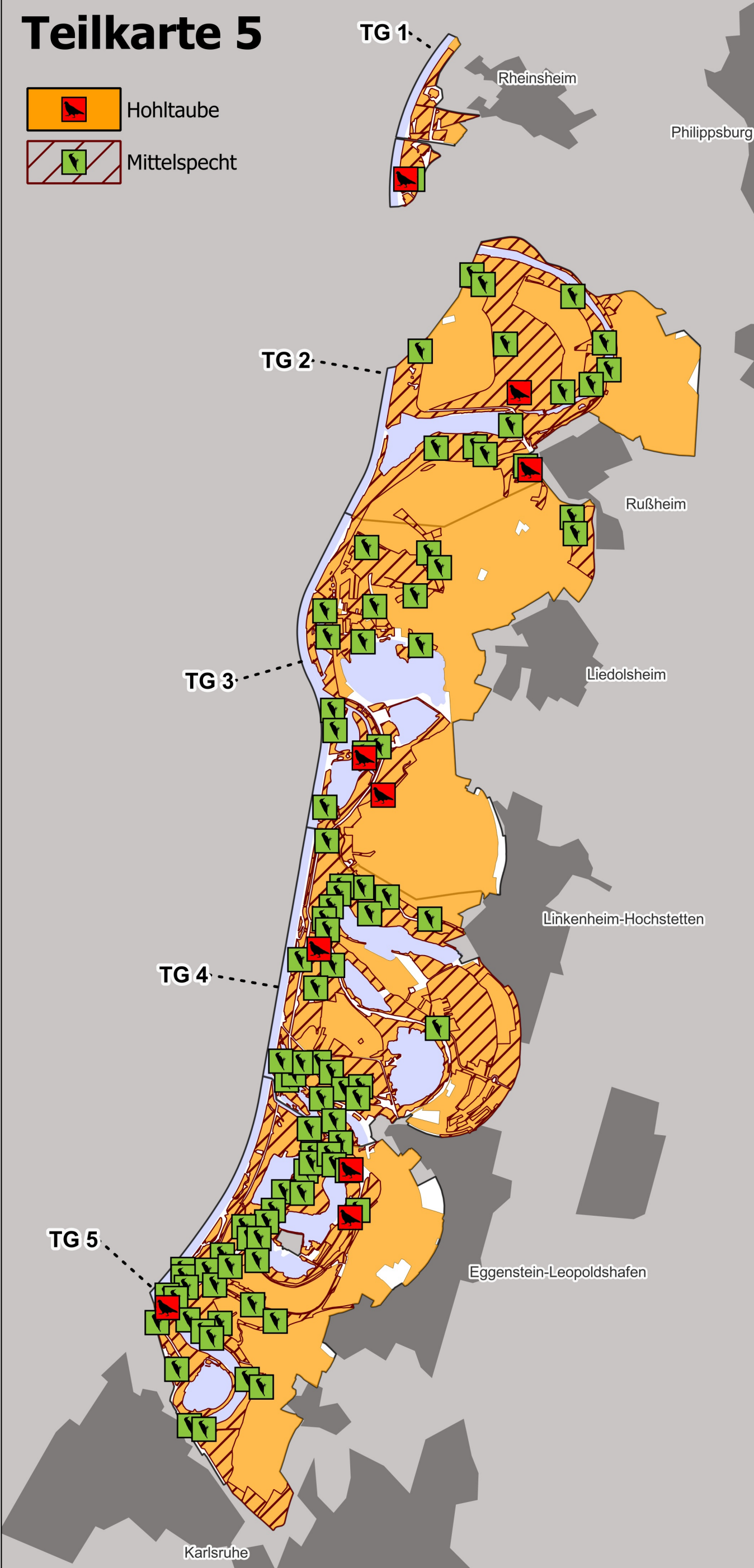
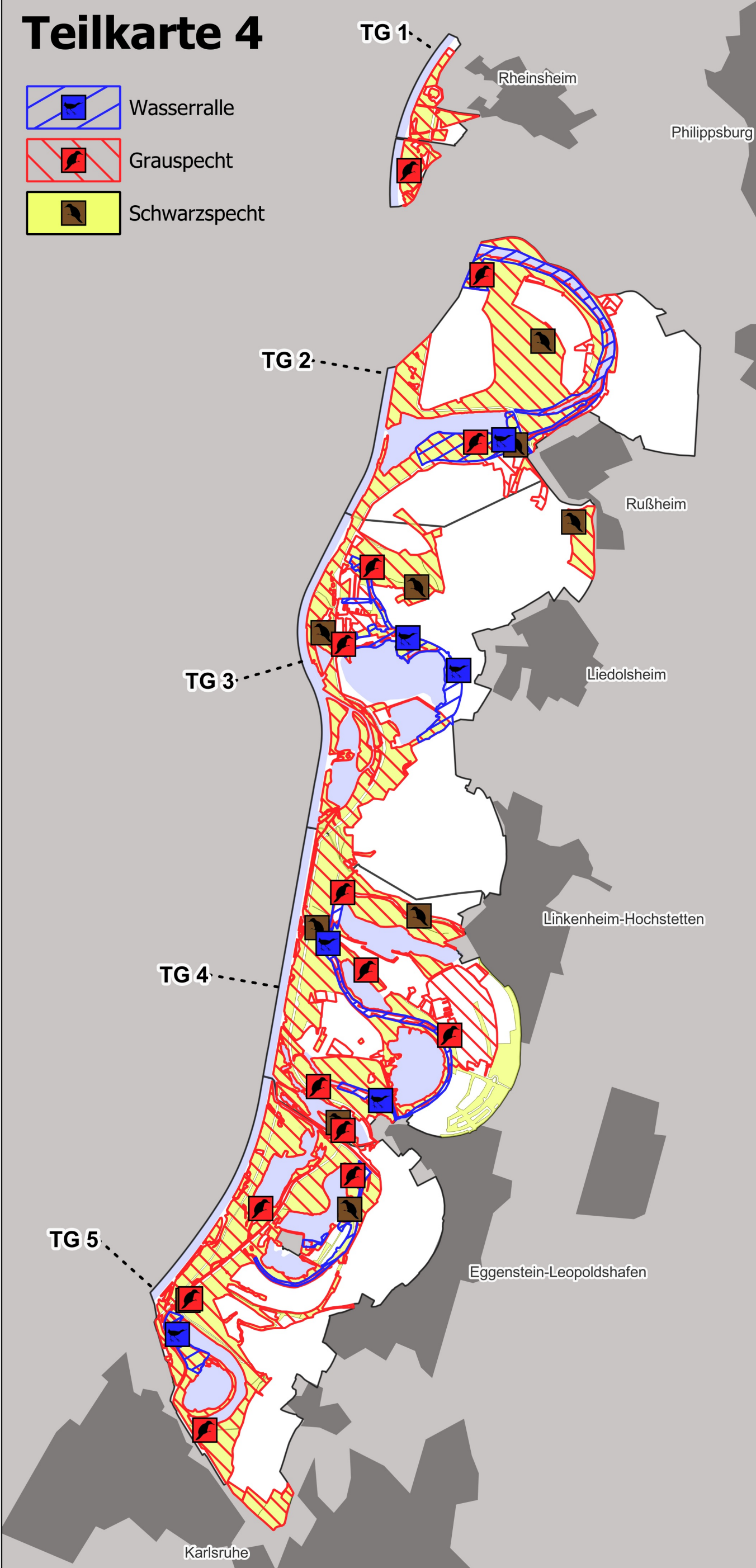
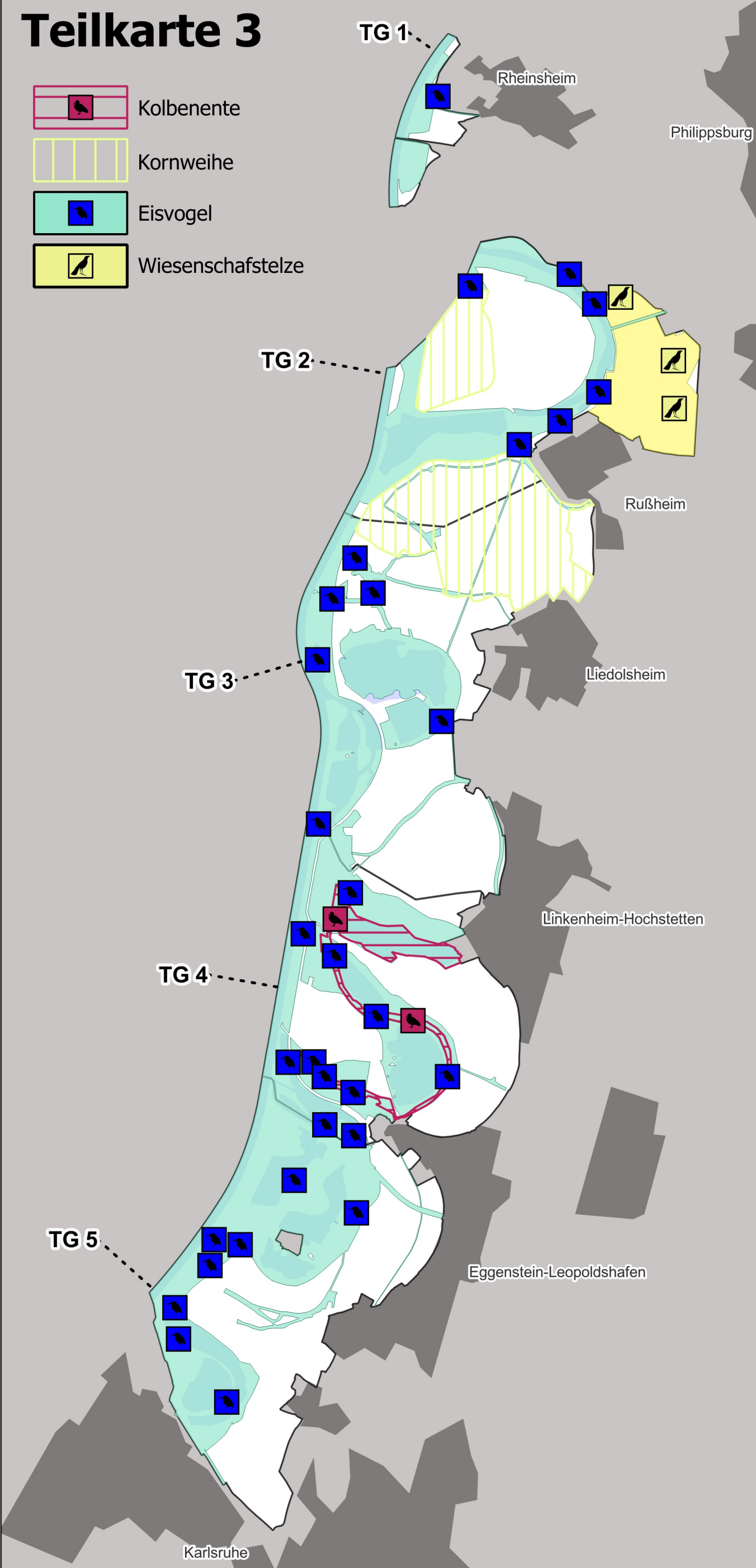
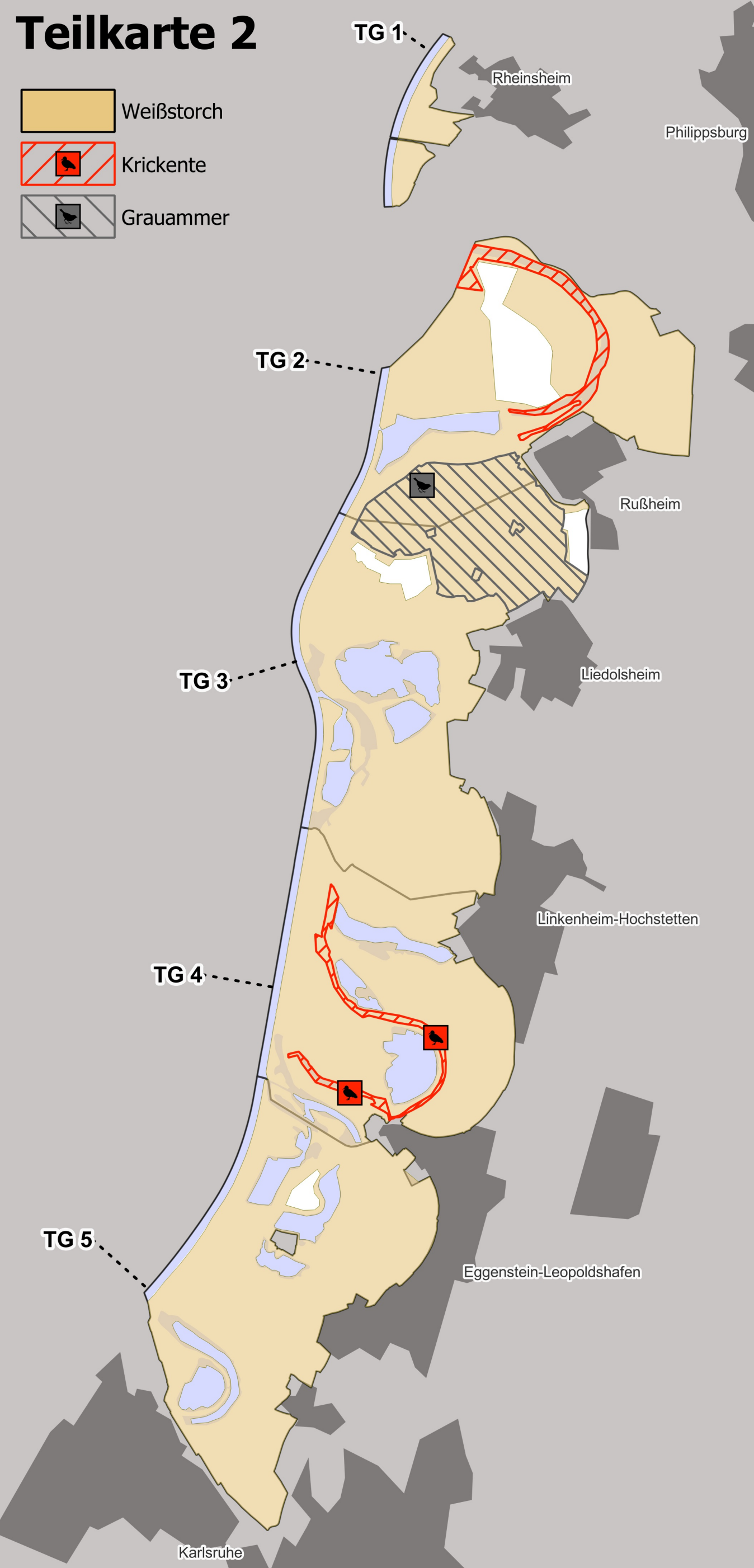
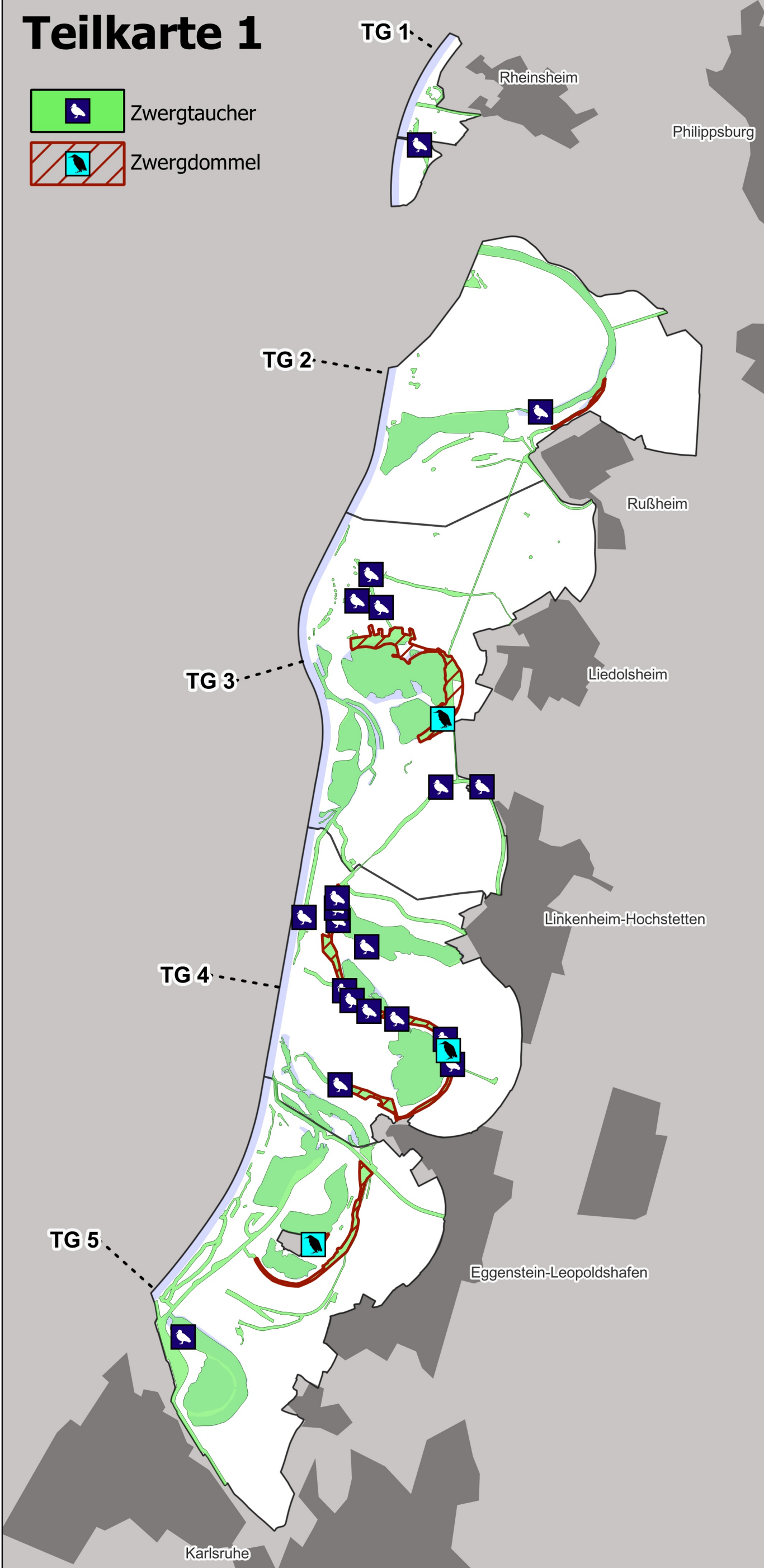


Natura 2000-Managementplan "Rheinniederung Karlsruhe-Rheinsheim" - Bestands- und Zielekarte Vogelarten



Legende

- ## Inhaltsübersicht der Teilkarten

- ¹ A004 - Zwergtaucher (*Tachybaptus ruficollis*)
A022 - Zwergdommel (*Ixobrychus minutus*)

- A031 - Weißstorch (*Ciconia ciconia*)
2 A052 - Krickente (*Anas crecca*)
A383 - Graumammer (*Milaria calandra*)

- 3 A058 - Kolbenente (*Netta rufina*)
A082 - Kornweihe (*Circus cyaneus*)
A229 - Eisvogel (*Alcedo atthis*)
A260 - Wiesenschafstelze (*Motacilla flava*)

- A118 - Wasserralle (*Rallus aquaticus*)
4 A234 - Grauspecht (*Picus canus*)
A236 - Schwarzspecht (*Dryocopus martius*)

- 5 A207 - Hohltaube (*Columba oenas*)
A238 - Mittelspecht (*Dendrocopos medius*)

- A233 - Wendehals (*Jynx torquilla*)
6 A276 - Schwarzkehlchen (*Saxicola rubicola*)
A321 - Halsbandschnäpper (*Ficedula albicollis*)

- 7 A072 - Wespenbussard (*Pernis apivorus*)
A081 - Rohrweihe (*Circus aeruginosus*)
A099 - Baumfalke (*Falco subbuteo*)
A103 - Wanderfalke (*Falco peregrinus*)

- 8 A338 - Neuntöter (
- Lanius collurio*
-)

- A298 - Drosselrohrsänger (*Acrocephalus arundinaceus*)
 9 A074 - Rotmilan (*Milvus milvus*)
 A073 - Schwarzmilan (*Milvus migrans*)

- 10 A272 - Blaukehlchen (*Luscinia svecica*)

Bemerkung: Bei den Arten Kiebitz [A142], Orpheusspötter [A300] und Beutelmeise [A336] wurde auf eine Abgrenzung einer Lebensstätte verzichtet (siehe Textteil).

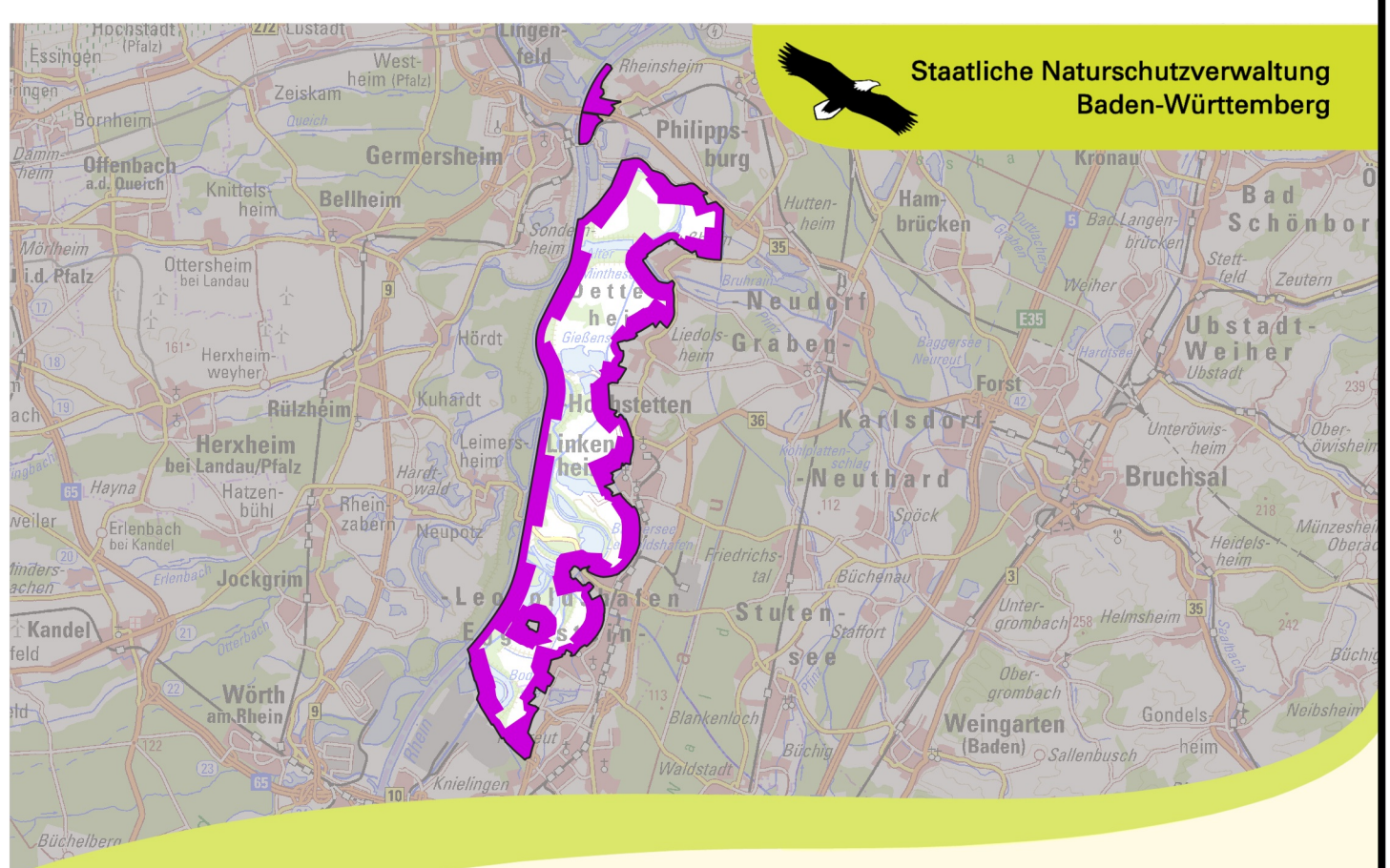
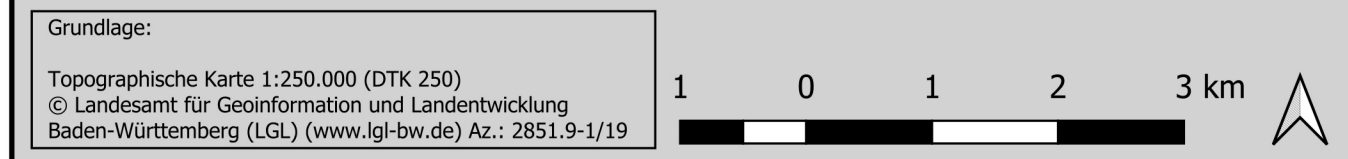
Arten - Erhaltungsziele

Quantitatives und qualitatives Erhalt von Populationen und ihren Lebensräumen (günstiger Erhaltungszustand).

Arten - Entwicklungsziele

Quantitative und qualitative Aufwertung bzw. Entwicklung bzgl. Populationen und ihren Lebensräumen.

Abkürzung TG = Teilgebiet nach Einteilung der Forsteinrichtung

Managementplan für das Vogelschutzgebiet 6816-401
„Rheinniederung Karlsruhe-Rheinsheim“

Stand- und Zielekarte
Vogelarten

arte 1-10

Bearbeiter	 MILVUS GmbH Planungsbüro
Gezeichnet	F. Feß / S. Kiepsch
Gefertigt	19.11.2025
Stand der Kartierung	Juli 2022
Maßstab	1:15.000



den-Württemberg
VERWALTUNGSPRÄSIDIUM KARLSRUHE